Stadt Zürich
Tiefbauamt

Vorstudie

Ausbau Kloster-Fahr-Weg

Wipkingerbrücke bis Lettenviadukt

Auflageplan gemäss §13 StrG

Schnitte 1 : 50

Projektiert durch
planikum AG
Uferaufwertung durch
Flussbau AG SAH

Ausfertigung für
Stadt Zürich
Tiefbauamt

Bearb. / Gepr.	Datum	Format	TAZ Bau - Nr.	Plan - Nr.
mbo / cde	17.11.2023	297 / 2520	21190	21190 - 21

TAZ Projektleitung	Änderungen	Dateipfad
Markus Graf		P:\1168 Ausbau Kloster-Fahr-Weg Zürich\00 CAD\ 01 Vorstudie\02_2D

Von Direktorin genehmigt, TAZ Projektleitung:

Graf Markus (TAZ)

Digital signiert von Graf Markus (TAZ)
DN: cn=Graf Markus (TAZ), email=Markus.Graf2@zuerich.ch
Grund: Ich bin der Autor des Dokuments
Datum: 2023.12.12 12:10:29 +01'00'

Normalprofil 1

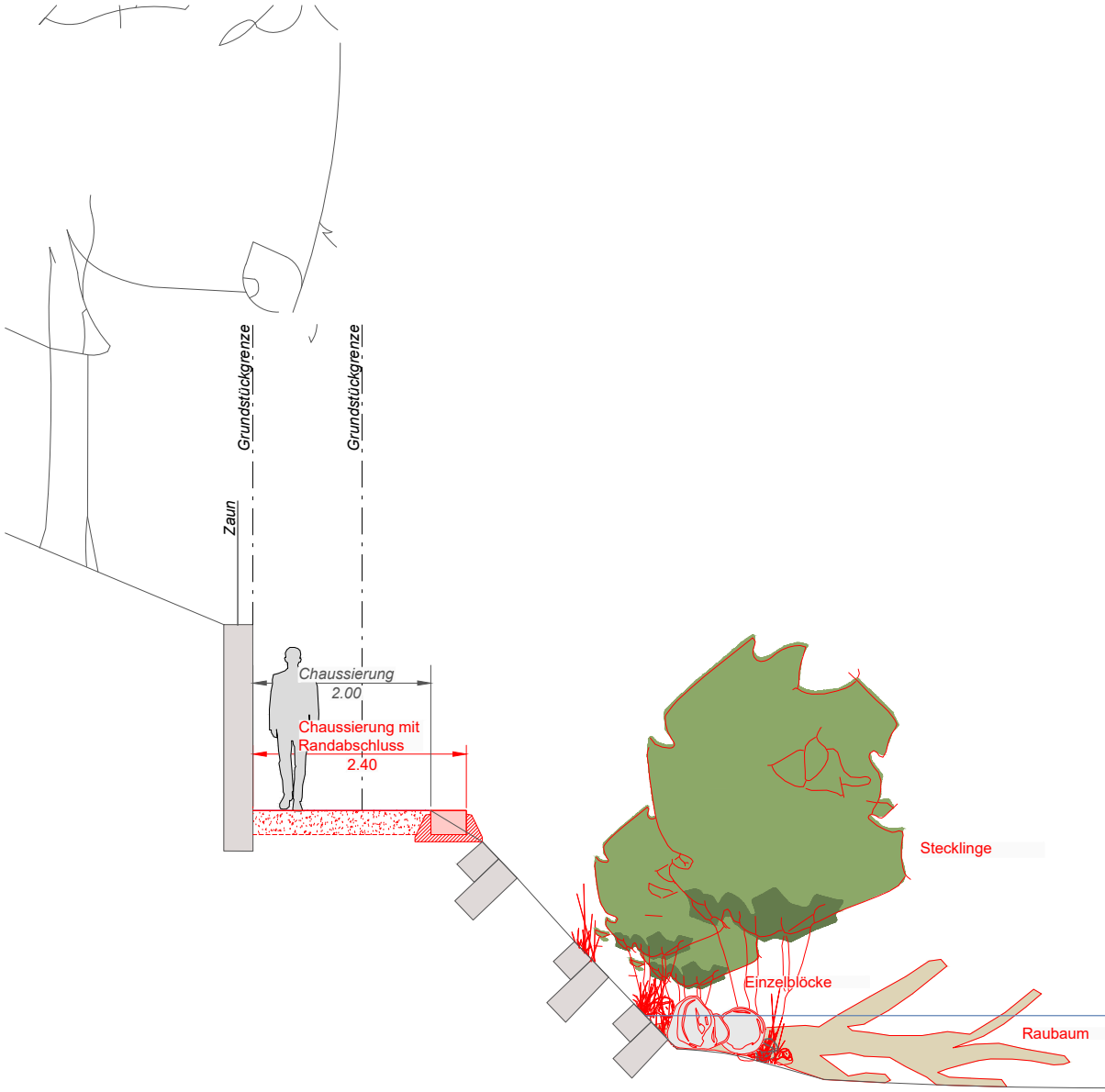
Grundstückgrenze
Grundstückgrenze
Zaun
Chaussierung
2.00
Chaussierung mit Randabschluss
2.40
Stecklinge
Einzelblöcke
Raubaum

Normalprofil 2

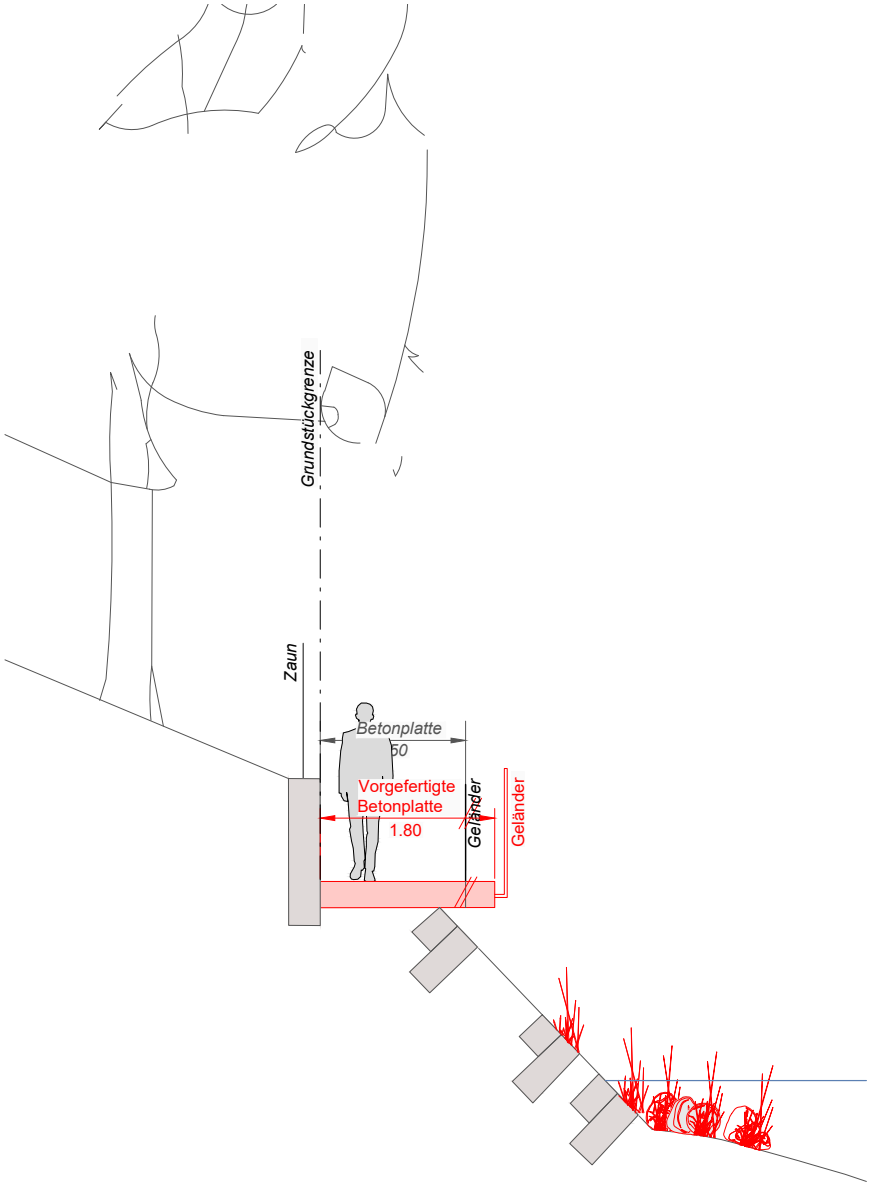
Grundstückgrenze
Zaun
Betonplatte
50
Vorgefertigte
Betonplatte
1.80
Geländer
Geländer

Normalpro

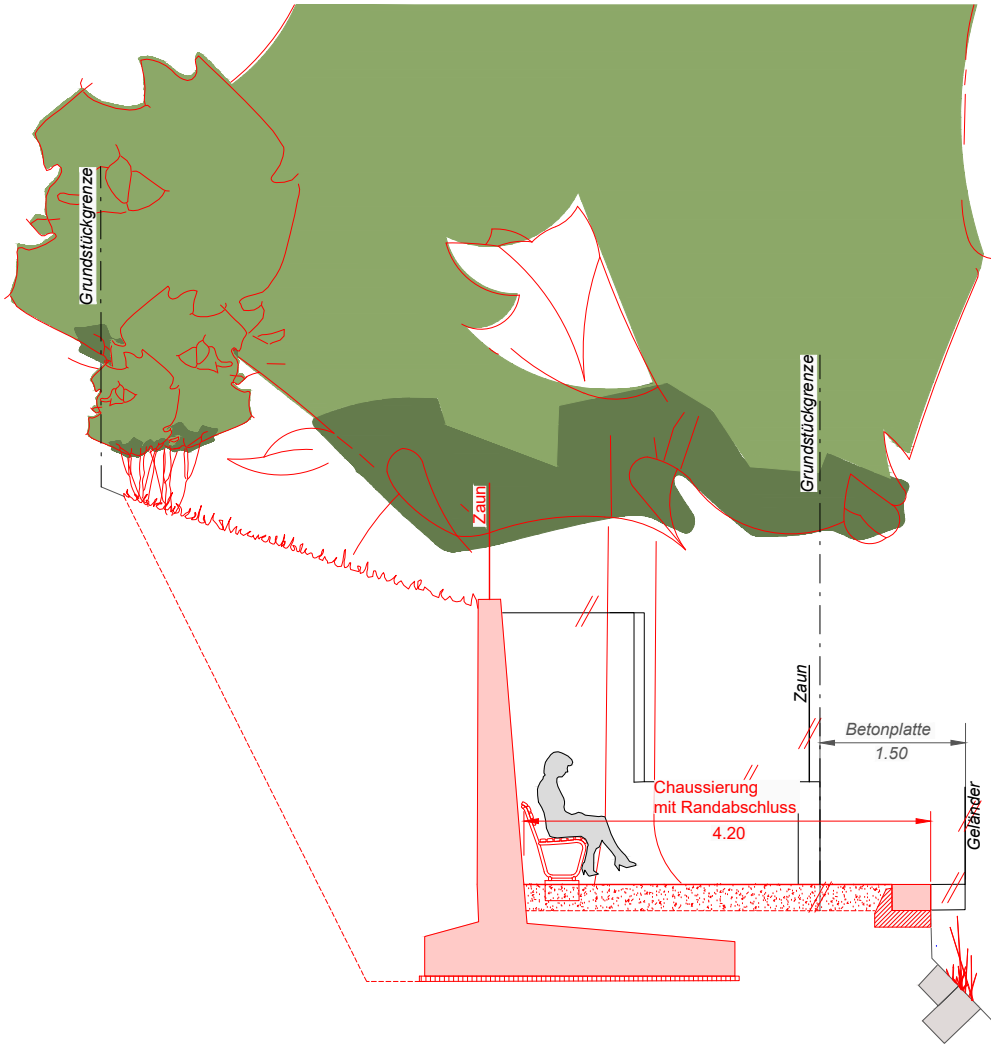
Grundstückgrenze
Zaun
Chaussierung
mit Randabschluss
4.20
Grundstückgrenze
Zaun
Betonplatte
1.50
Geländer

fil 3

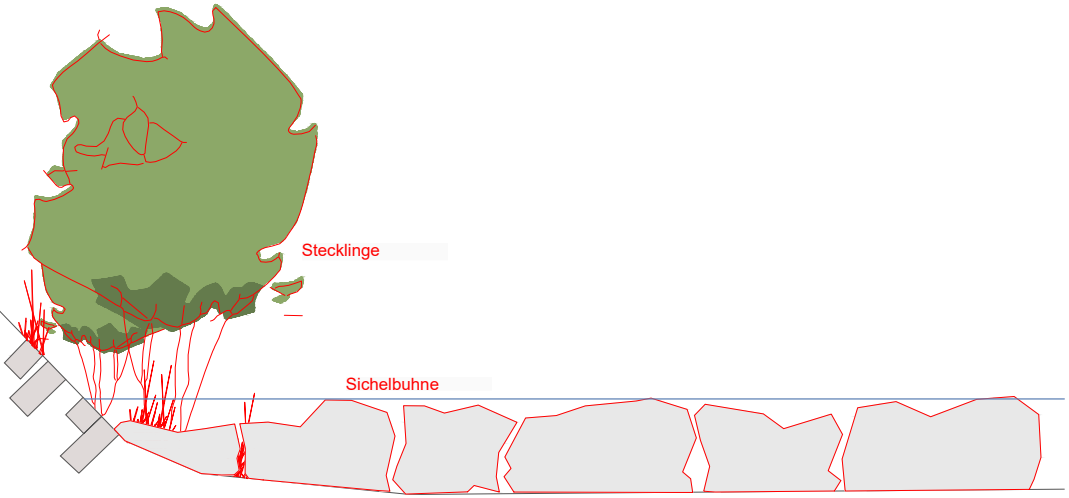
Stecklinge
Sichelbuhne

Normal

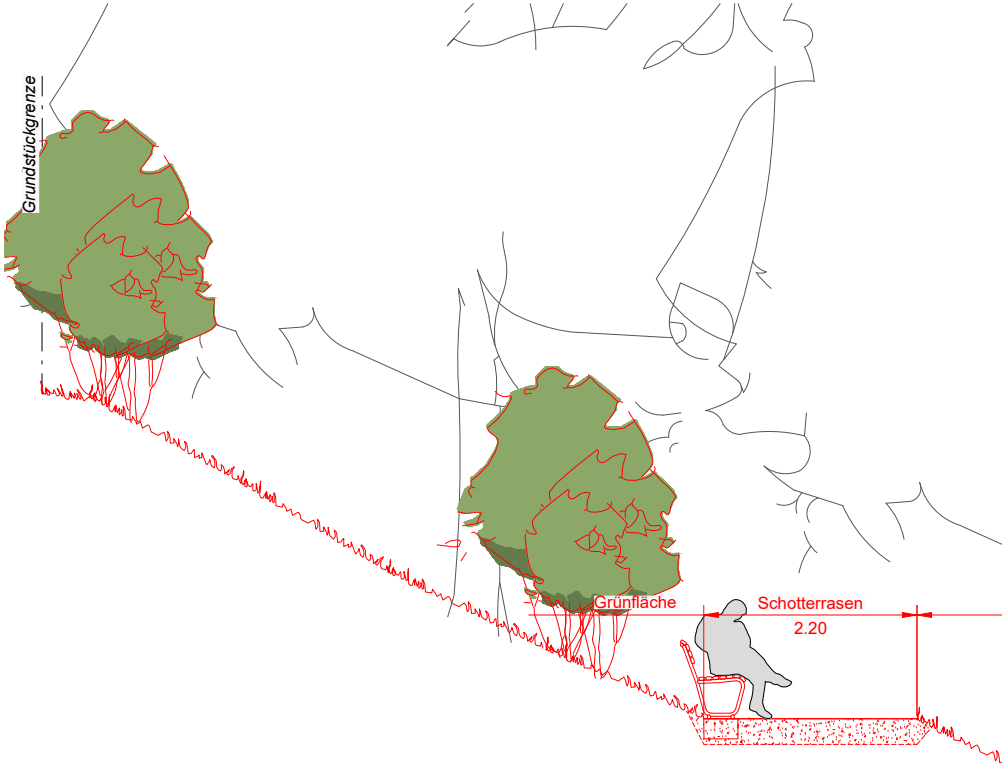
Grundstückgrenze
Grünfläche
Schotterrasen
2.20

profil 4

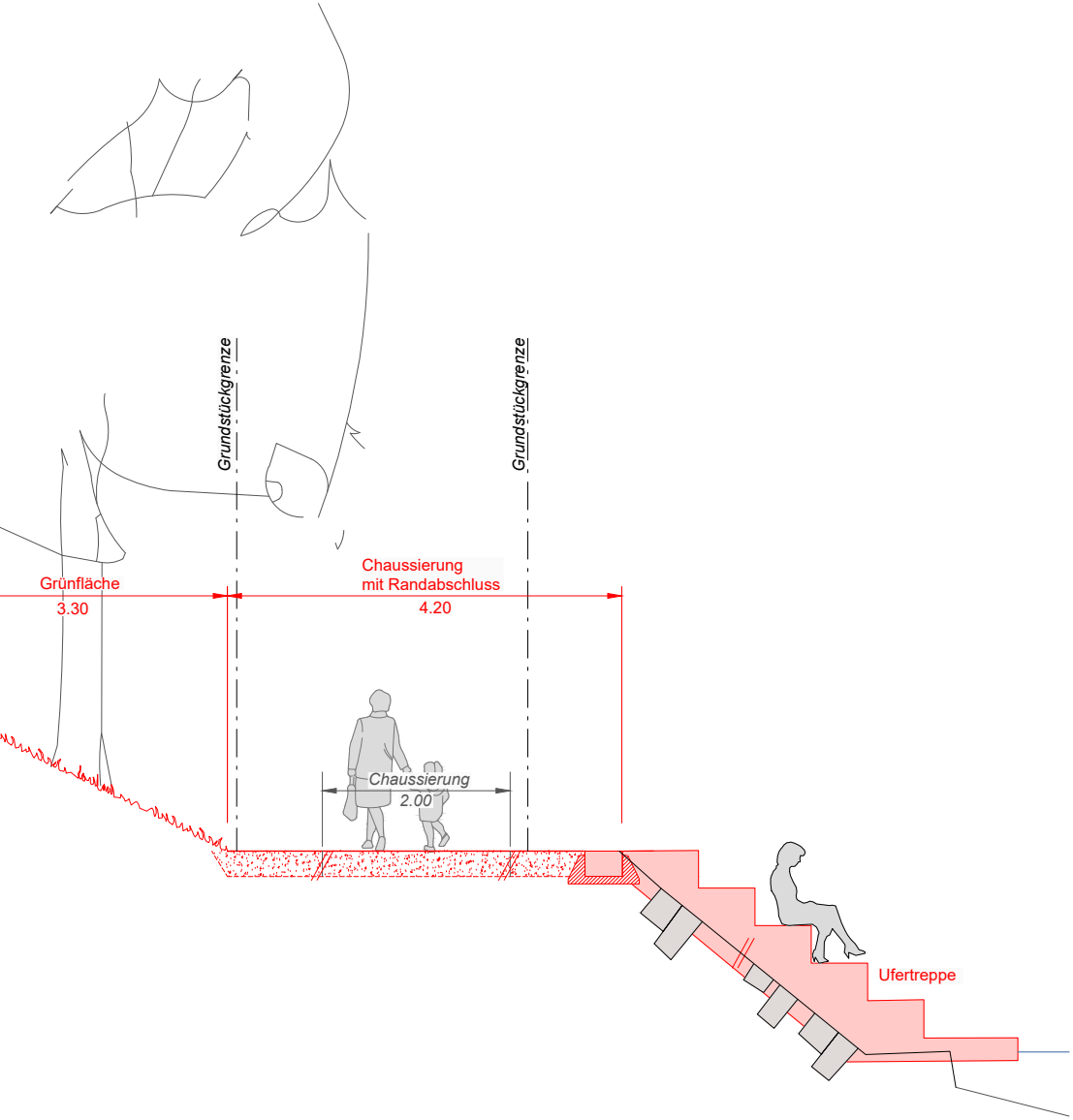
Grundstückgrenze
Grundstückgrenze
Grünfläche
3.30
Chaussierung
mit Randabschluss
4.20
Chaussierung
2.00
Ufertreppe

Normalprofil 5

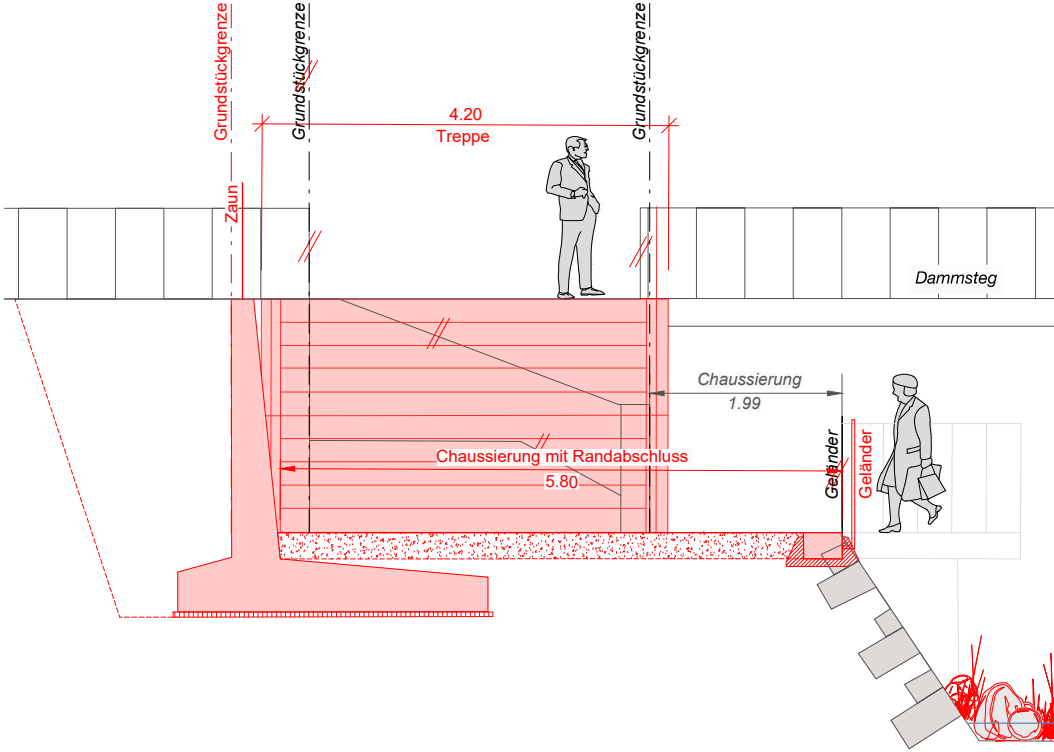
Grundstückgrenze
Grundstückgrenze
Grundstückgrenze
Zaun
4.20
Treppe
Dammsteg
Chaussierung
1.99
Chaussierung mit Randabschluss
5.80
Geländer
Geländer

Normalprofil 6

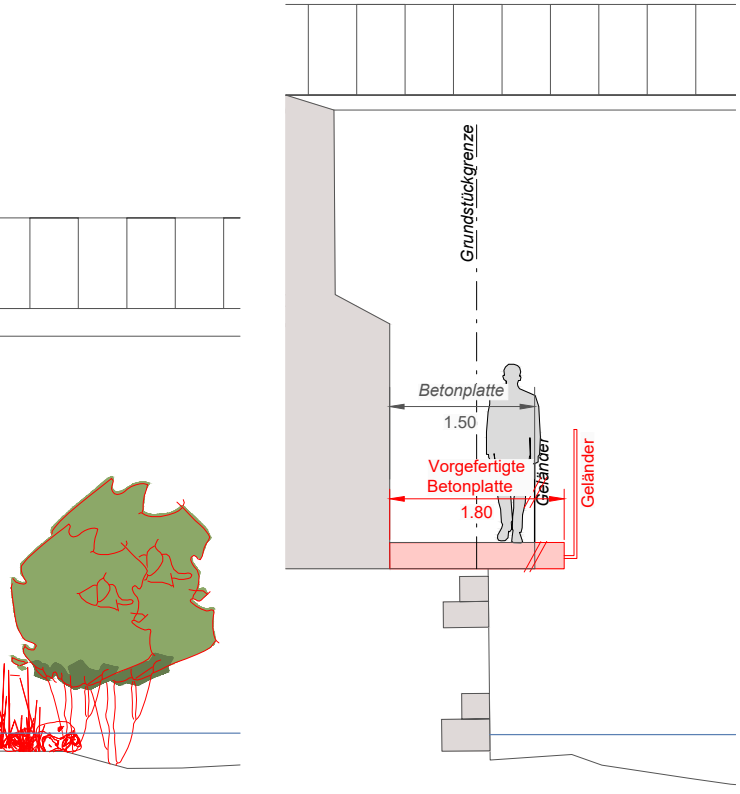
Grundstückgrenze
Betonplatte
1.50
Vorgefertigte
Betonplatte
1.80
Geländer
Geländer

Normalprofil 7

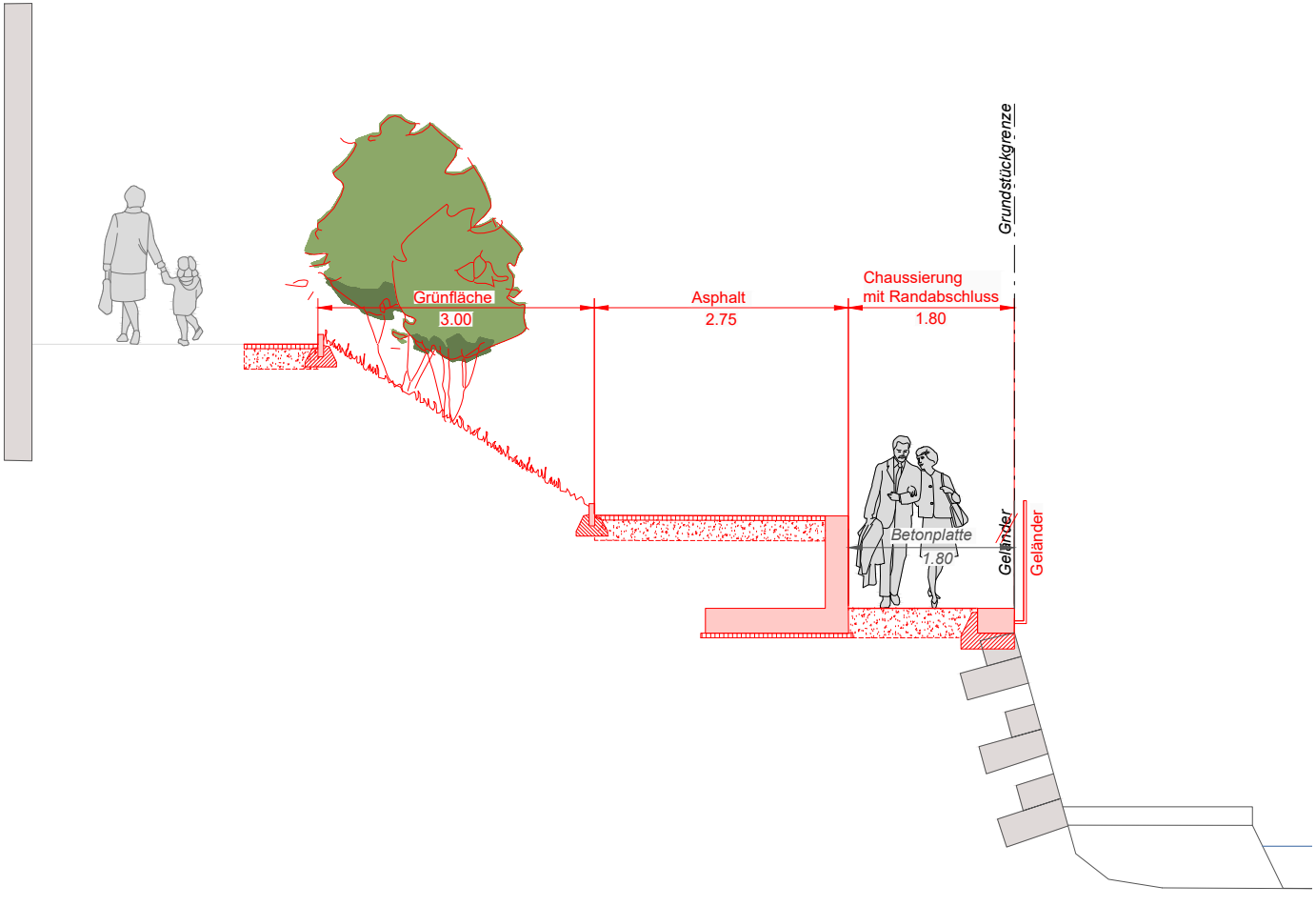
Grundstückgrenze
Grünfläche
3.00
Asphalt
2.75
Chaussierung
mit Randabschluss
1.80
Betonplatte
1.80
Geländer
Geländer

Normalprofil 8

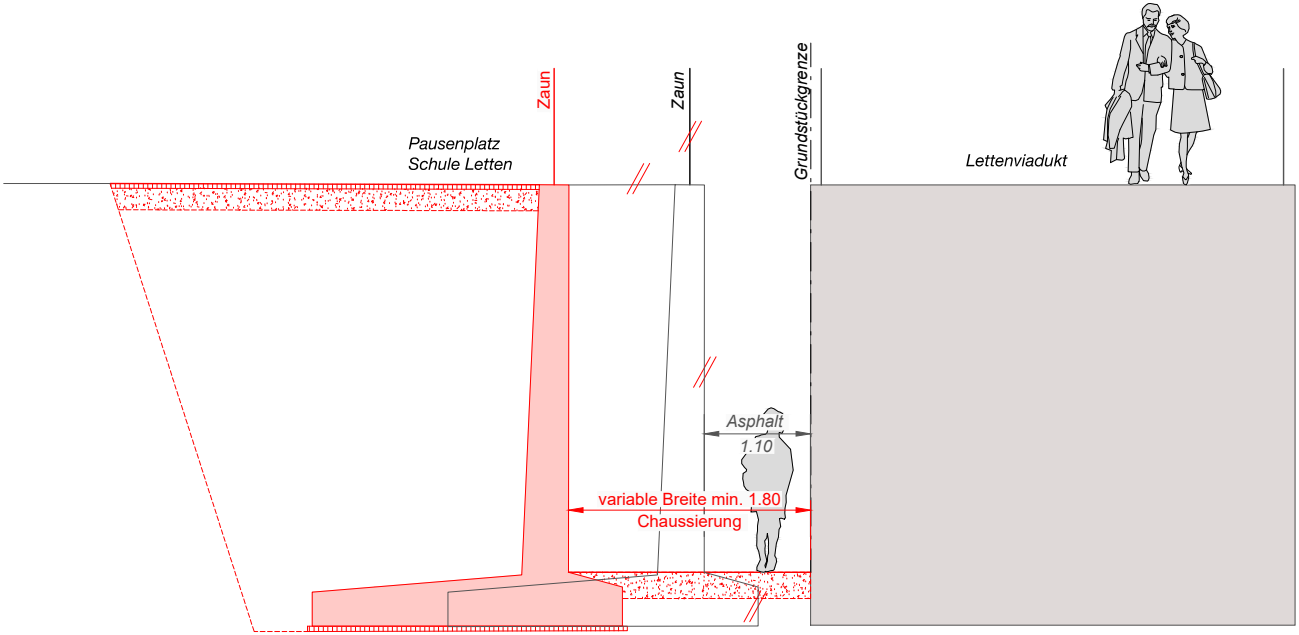
Zaun
Zaun
Grundstückgrenze
Pausenplatz
Schule Letten
Lettenviadukt
Asphalt
1.10
variable Breite min. 1.80
Chaussierung